


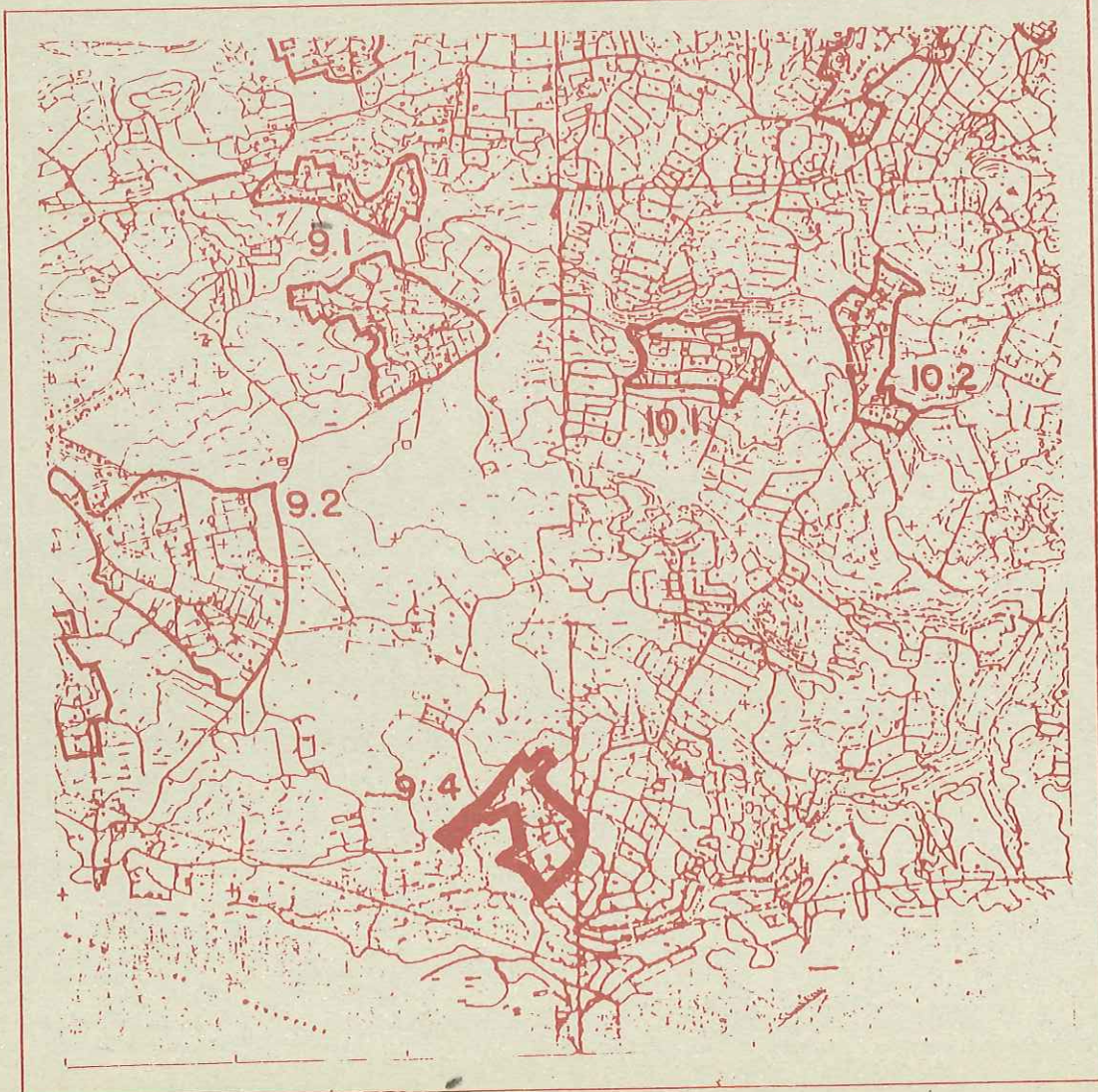
### IDENTIFICACION

CLASE DE SUELO URBANO  
DENOMINACION SU - NU 9.4  
PLANO DE REFERENCIA 4 - 9  
FIGURA DE PLANEAMIENTO PLAN ESPECIAL DE REFORMA INTERIOR-PERI 9.4

### SITUACION



ESCALA 1:20.000

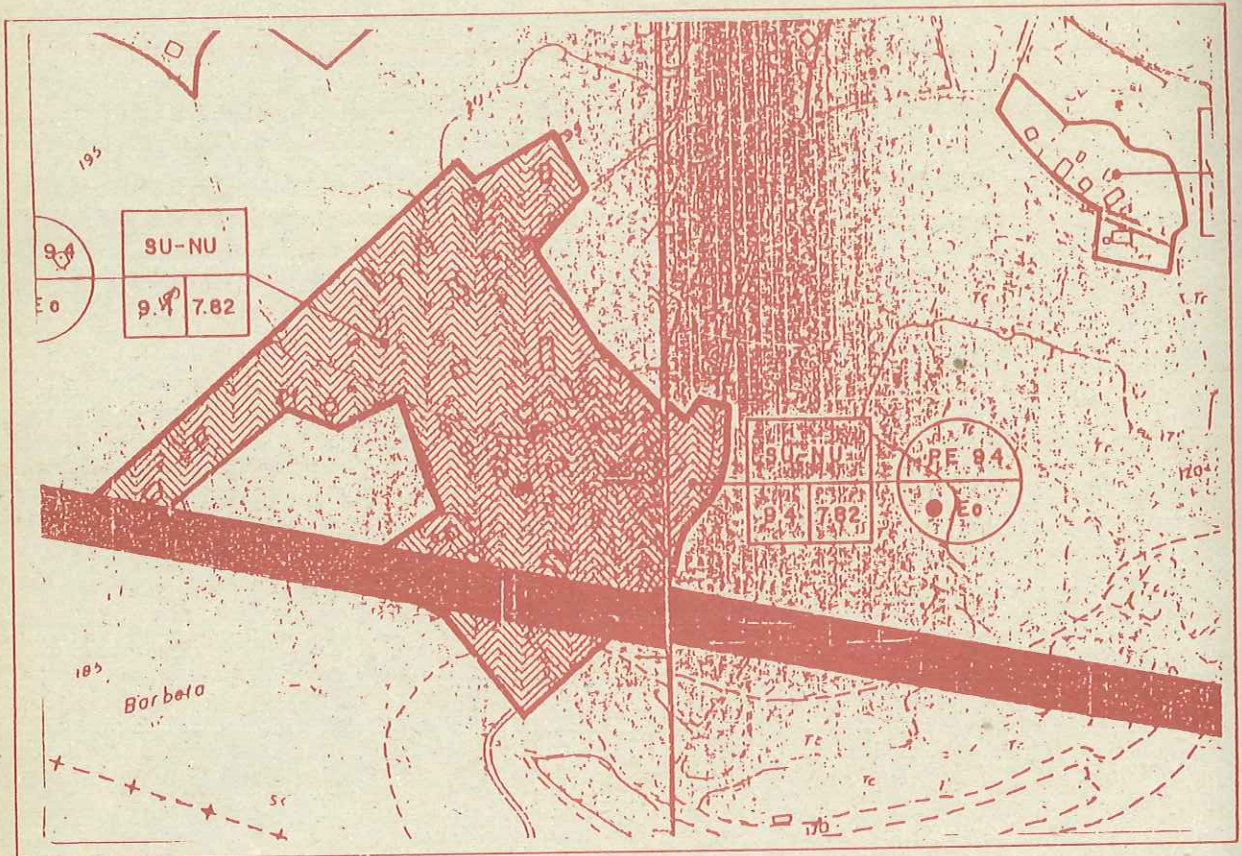


<b>SUPERFICIE TOTAL</b>	7'82 Ha.
<b>USOS.-</b>	RESIDENCIAL UNIFAMILIAR -RV-, COMUNITARIO -RC- TERCIARIO HOTELERO -TH-, COMERCIAL -TC-, RECREATIVO-TR-
<b>CESIONES.-</b>	ZONA VERDE 3.910 m2 EQUIPAMIENTOS CENTROS DOCENTES VIARIOS
<b>GESTION.-</b>	SISTEMA ACTUACION COMPENSACION INICIATIVA DE PLANEAMIENTO ENTIDAD DE CONSERVACION

**DETERMINACIONES PARTICULARES**

1. Definición del eje del borde que constituye la / cañada de Falcó (límite E.)
2. Localización de zona verde.

CLASIFICACION DE SUELO Y DELIMITACION



DETERMINACIONES PARTICULARES ESCALA 1: 5.000

