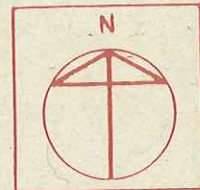


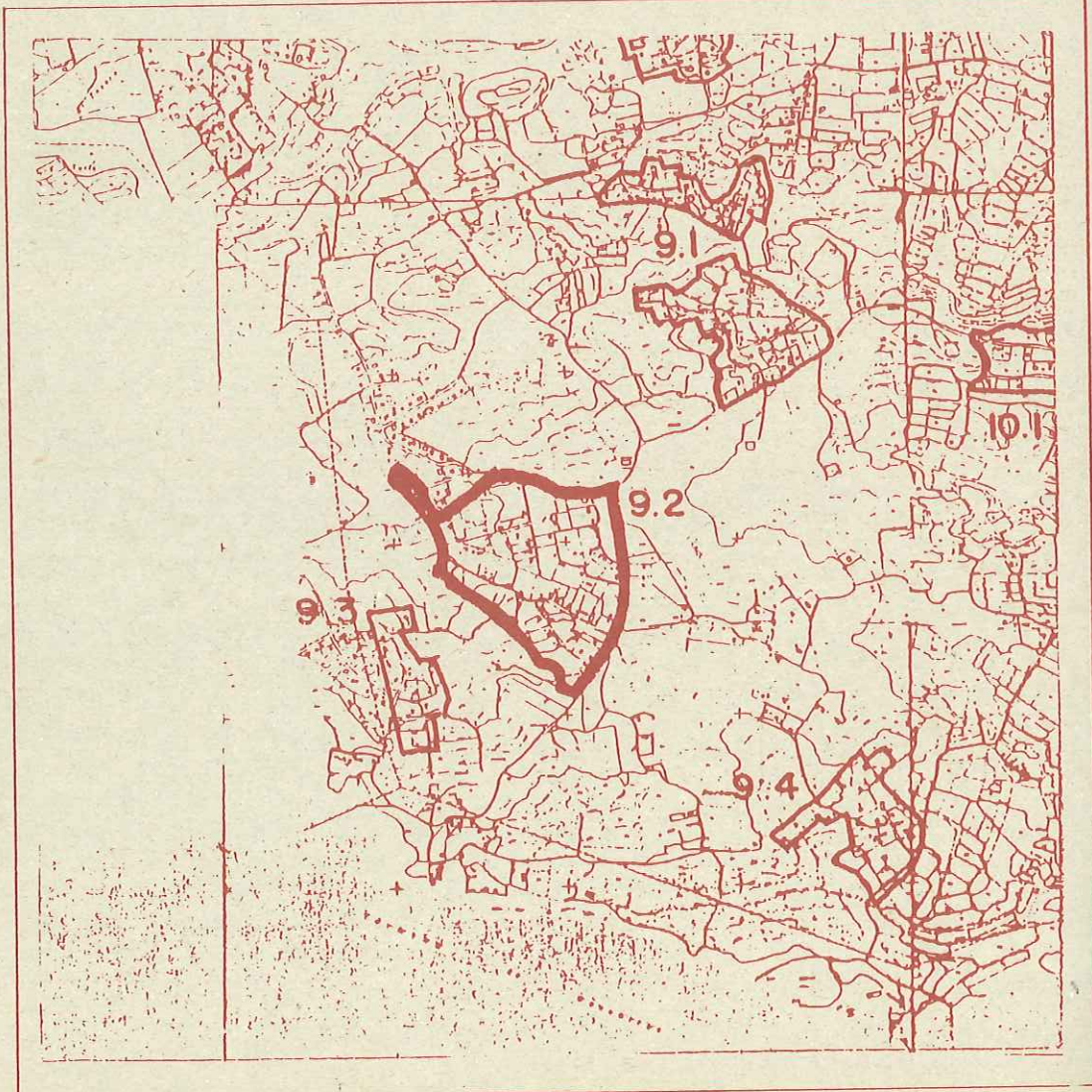
IDENTIFICACION

CLASE DE SUELO	URBANO
DENOMINACION	SU - NU 9.2
PLANO DE REFERENCIA	4 - 9
FIGURA DE PLANEAMIENTO	PLAN ESPECIAL DE REFORMA INTERIOR PERI 9.2

SITUACION



ESCALA 1: 20.000

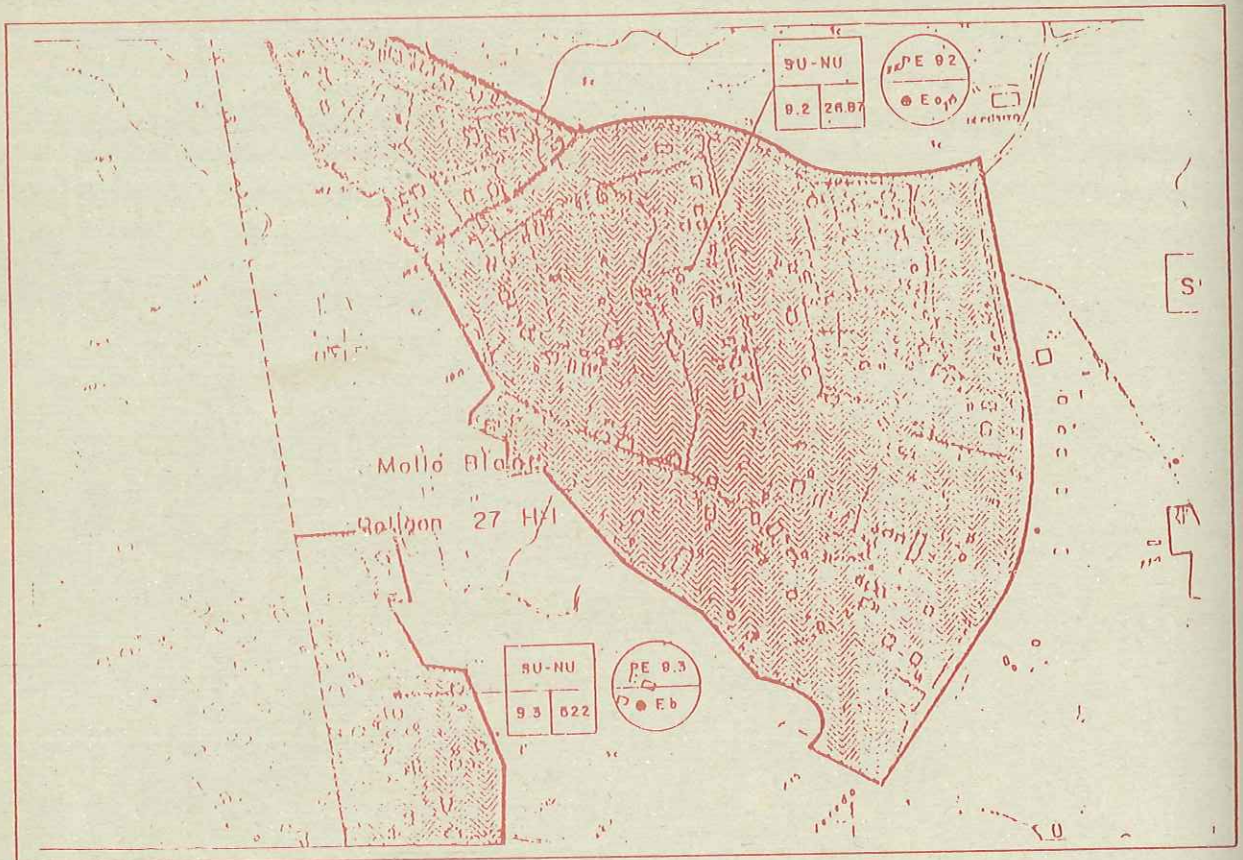


SUPERFICIE TOTAL	26'87 Ha.
USOS.-	RESIDENCIAL UNIFAMILIAR -RV-, COMUNITARIO -RC- TERCIARIO HOTELERO -TH-, COMERCIAL -TC-, RECREATIVO -TR-
CESIONES.-	ZONA VERDE 13.435 m2 EQUIPAMIENTOS CENTROS DOCENTES VIARIOS
GESTION.-	SISTEMA ACTUACION COMPENSACION INICIATIVA DE PLANEAMIENTO ENTIDAD DE CONSERVACION

DETERMINACIONES PARTICULARES

1. Definición del eje del borde que forma la Vereda de Ramats, en el límite E. (20m. por ser vereda).
2. Definición del eje de borde en el límite N.
3. Localización zona verde.

CLASIFICACION DE SUELO Y DELIMITACION



DETERMINACIONES PARTICULARES ESCALA

