

IDENTIFICACION

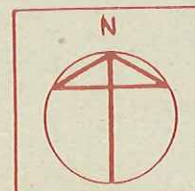
CLASE DE SUELO URBANO

DENOMINACION SU - NU 6.7

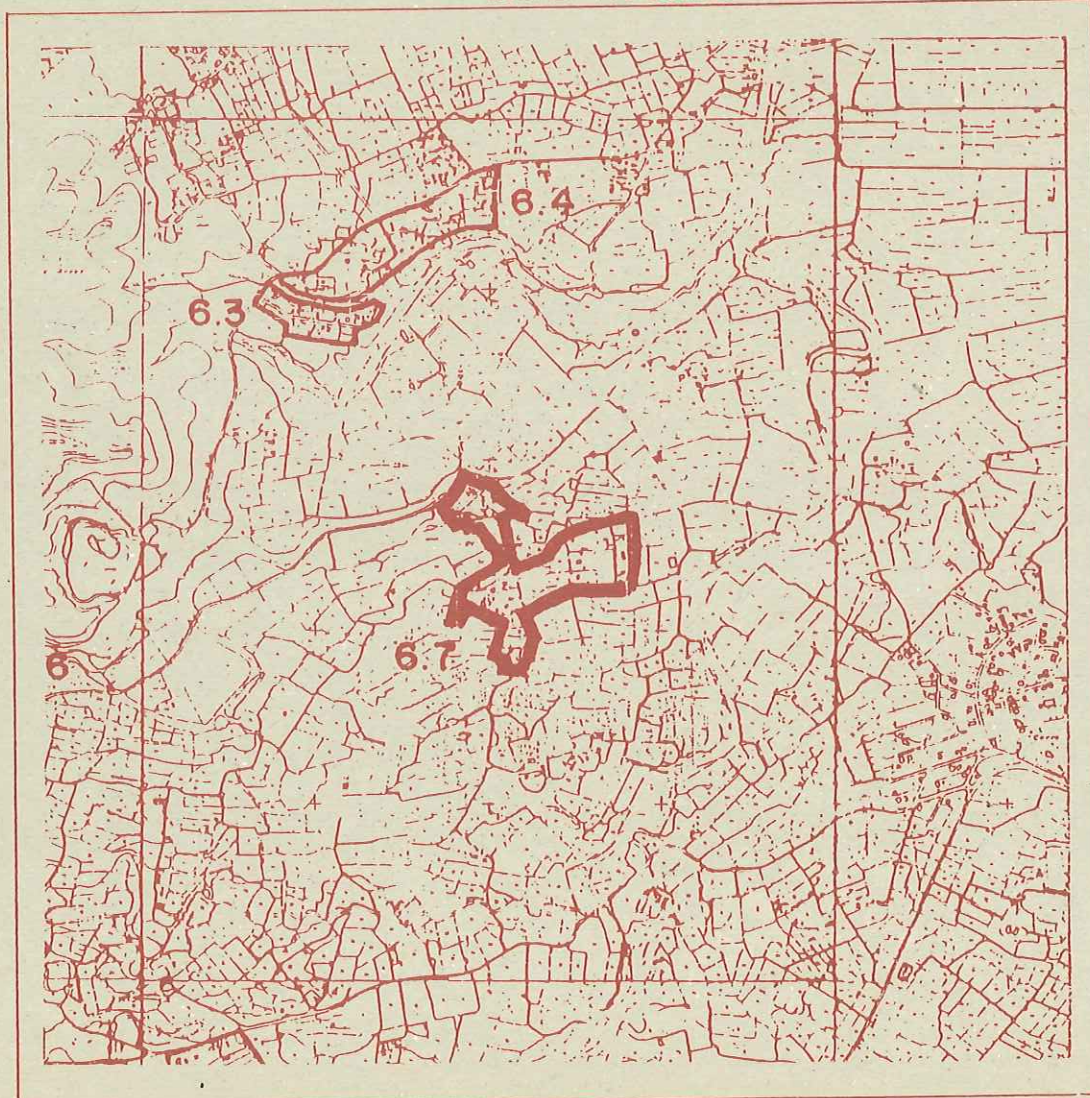
PLANO DE REFERENCIA 4 - 6

FIGURA DE PLANEAMIENTO PLAN ESPECIAL DE REFORMA INTERIOR-PERI. 6.7

SITUACION



ESCALA 1: 20.000



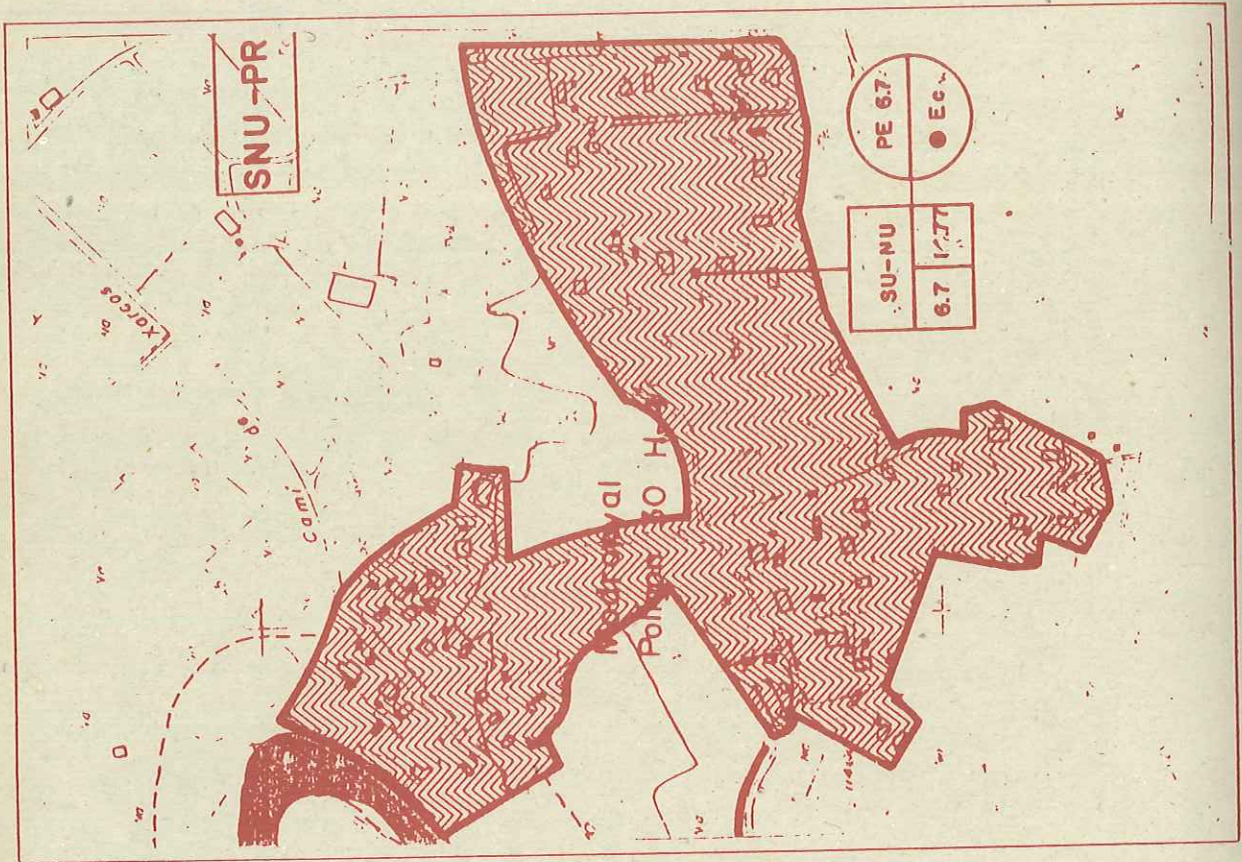
SUPERFICIE TOTAL		14'77 Ha.
USOS.-	RESIDENCIAL	UNIFAMILIAR -RV-, COMUNITARIO -RC-
	TERCIARIO	HOTELERO -TH-, COMERCIAL -TC-, RECREATIVO-TR-
CESIONES.-	ZONA VERDE	7.335 m ²
	EQUIPAMIENTOS	
	CENTROS DOCENTES	
	VIARIOS	
GESTION.-	SISTEMA ACTUACION	COMPENSACION
	INICIATIVA DE PLANEAMIENTO	ENTIDAD DE CONSERVACION

DETERMINACIONES PARTICULARES

1. Estudio de la conexión entre el camino de Charcos Secos y camino de Arcos y definición como eje de borde.
2. Localización de zona verde.
3. Nuevos trazados.

SURE. PROGRAM.

CLASIFICACION DE SUELO Y DELIMITACION



DETERMINACIONES PARTICULARES ESCALA 1:5.000

