

IDENTIFICACION

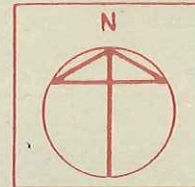
CLASE DE SUELO URBANO

DENOMINACION SU - NU 6.6

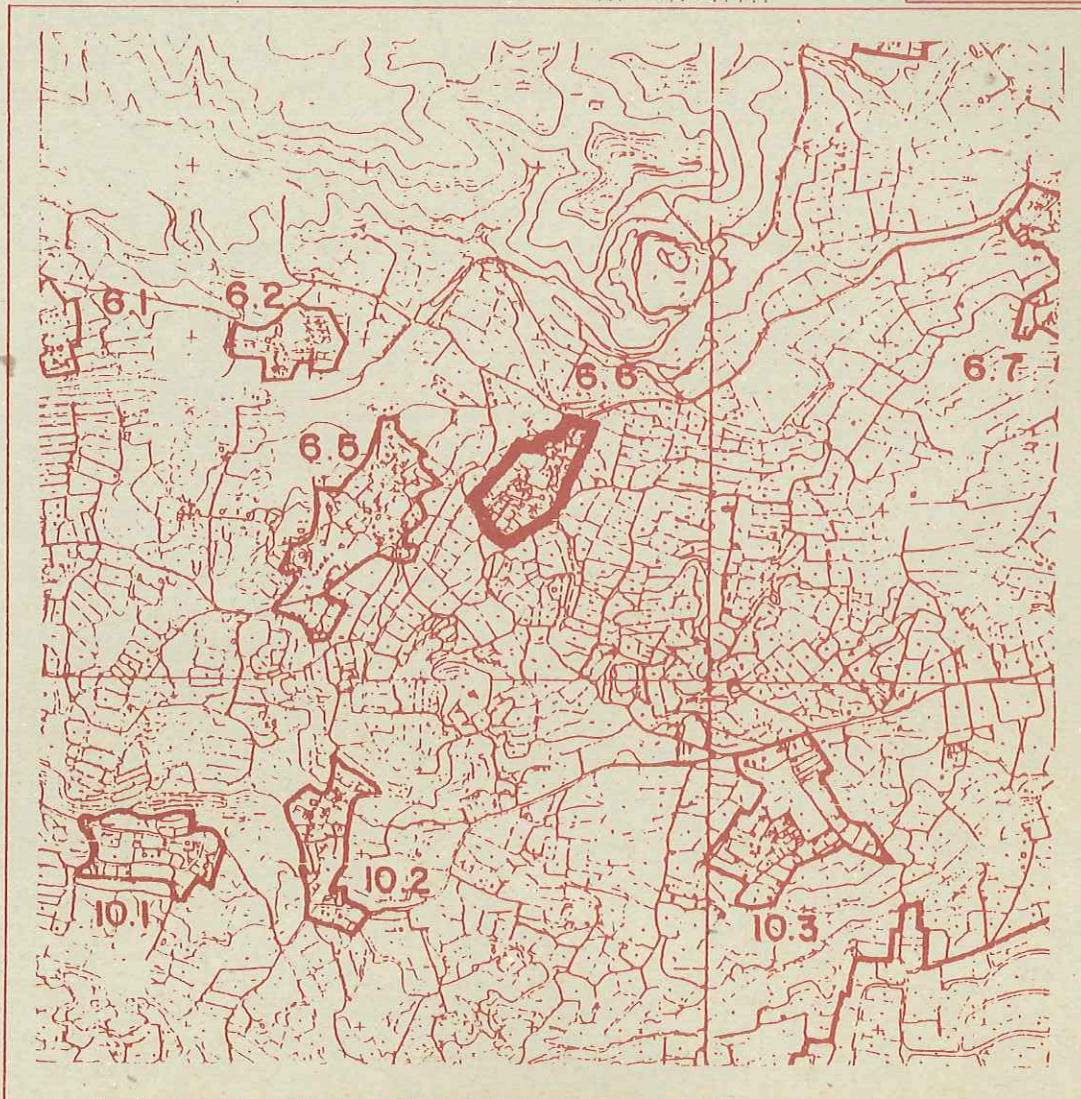
PLANO DE REFERENCIA 4 - 6

FIGURA DE PLANEAMIENTO PLAN ESPECIAL DE REFORMA INTERIOR-FERI 5.5

SITUACION



ESCALA 1: 20.000



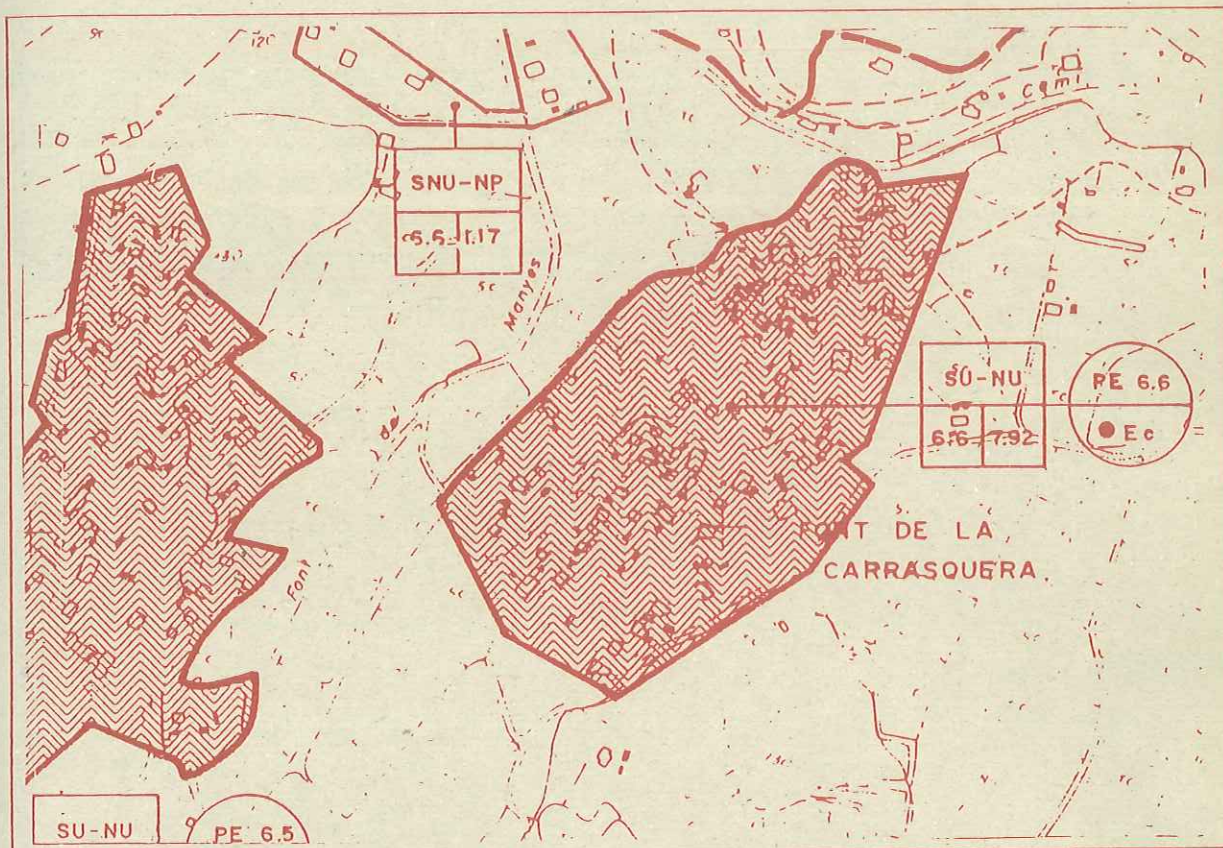
SUBE. PROGRAM

SUPERFICIE TOTAL	7.92 Ha.
USOS.-	RESIDENCIAL UNIFAMILIAR -RV-, COMUNITARIO -RC- TERCARIO HOTELERO -TH-, COMERCIAL -TC-, RECREATIVO -TR-
CESIONES.-	ZONA VERDE 3.960 m ² EQUIPAMIENTOS CENTROS DOCENTES VIARIOS
GESTION.-	SISTEMA ACTUACION COMPENSACION INICIATIVA DE PLANEAMIENTO ENTIDAD DE CONSERVACION

DETERMINACIONES PARTICULARES

1. Definición de los ejes de acceso desde el camino de Charcos Secos y desde el camino de Font de Manyes.
2. Localización de Zona Verde.
3. Nuevos trazados.

CLASIFICACION DE SUELO Y DELIMITACION



DETERMINACIONES PARTICULARES ESCALA 1: 5.000

