

IDENTIFICACION

CLASE DE SUELO

URBANO

DENOMINACION

SU - NU 3.1

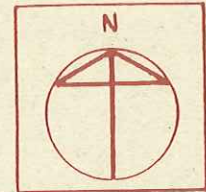
PLANO DE REFERENCIA

4 - 3

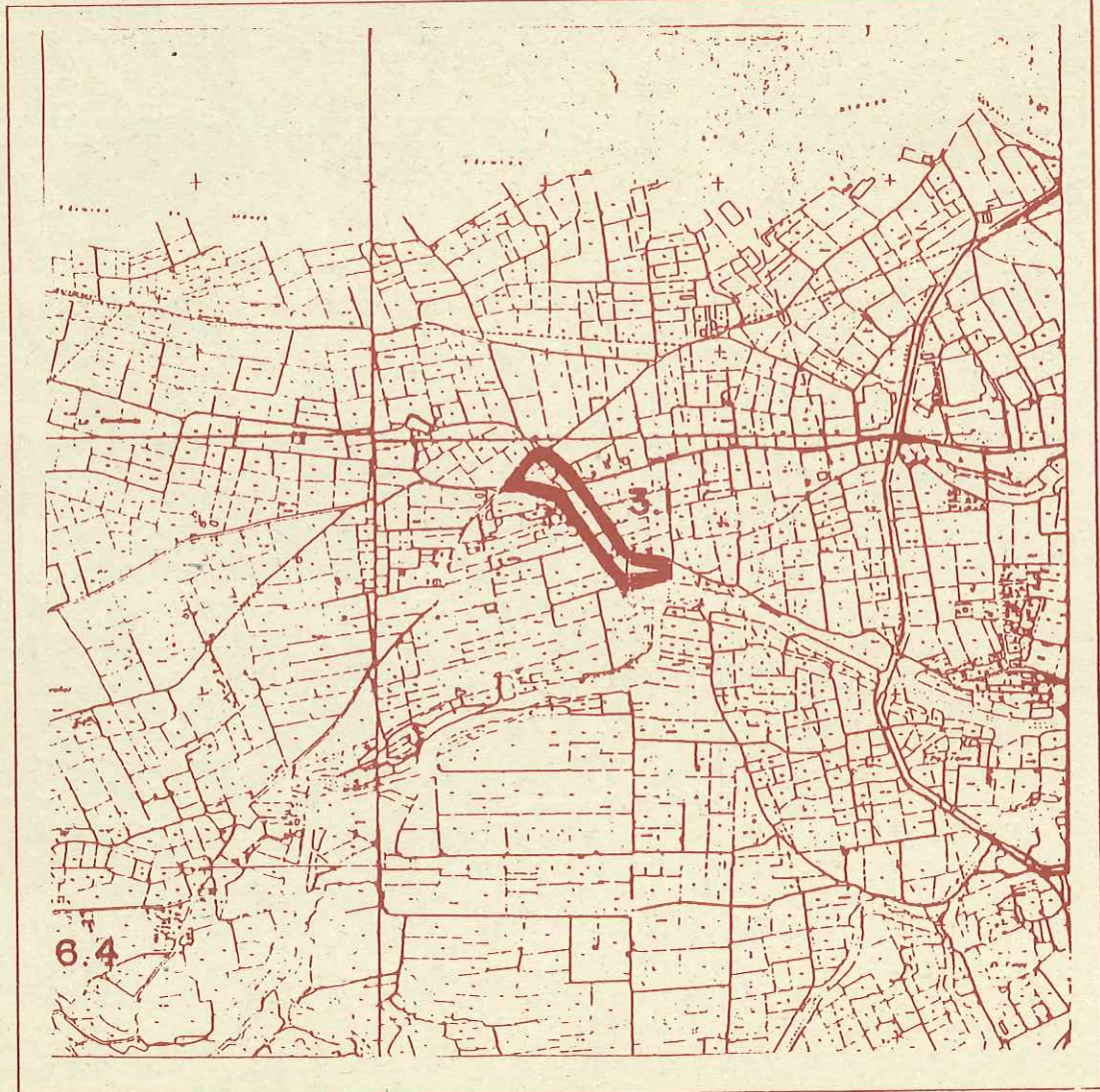
FIGURA DE PLANEAMIENTO

PLAN ESPECIAL DE REFORMA INTERIOR 3.1

SITUACION



ESCALA 1: 20.000



SUPERFICIE TOTAL

4'30 Ha.

USOS.-

RESIDENCIAL

UNIFAMILIAR - RV -, COMUNITARIO - RC

TERCIARIO

HOTELERO -TH-, COMERCIAL -TC-, RECREATIVO -TR

CESIONES.-

ZONA VERDE

7.810 m2

EQUIPAMIENTOS

CENTROS DOCENTES

VIARIOS

GESTION.-

SISTEMA ACTUACION

COMPENSACION

INICIATIVA DE PLANEAMIENTO

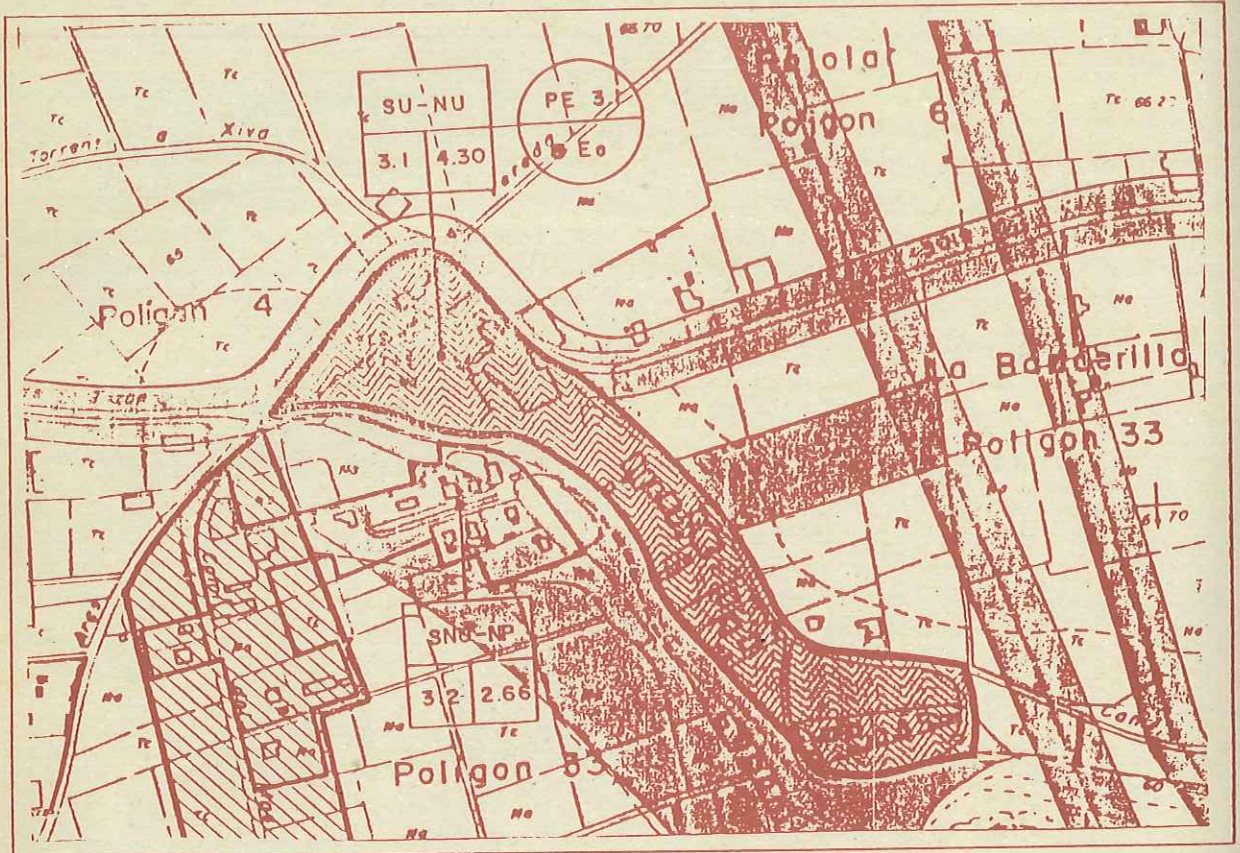
ENTIDAD DE CONSERVACION

DETERMINACIONES

PARTICULARES

- 1.- Estudio sobre posibilidad de réctificación de la VV-3019 y unión con el camino de Torrent a Chiva.
- 2.- Solución del impacto que produce la posibilidad de inundación en tanto que está icluído en una zona inundable.
- 3.- Acceso al Equipamiento Deportivo en suelo no urbano existente.
- 4.- Definición del límite con el Barranco de L'Horteta.

CLASIFICACION DE SUELO Y DELIMITACION



DETERMINACIONES PARTICULARES

ESCALA 1.: 5.000

